



**КОМИТЕТ ИМУЩЕСТВЕННЫХ ОТНОШЕНИЙ
АДМИНИСТРАЦИИ ПЕРМСКОГО МУНИЦИПАЛЬНОГО РАЙОНА**

Разрешение на использование земель или земельного участка,
находящегося в муниципальной собственности или государственная
собственность на которые не разграничена

31.07.2020

№ 49

Пермского района, Пермского края

Выдано Общество с ограниченной ответственностью «ЛУКОЙЛ-ПЕРМЬ»
(ИНН 5902201970, ОГРН 1035900103997, место нахождения: 614990,
г. Пермь, ул. Ленина, 62).

На право использования земель или земельных участков площадью 164 кв.м.,
в соответствии с приложенной схемой границ земельных участков
(Приложение № 1)

В целях: «Текущий ремонт нефтепровода «УПН Кыласово-ПНОС»»

Срок использования: с 31.07.2020 года по 30.06.2021 года

Особые условия использования:

1. Данное разрешение не дает право на строительство или реконструкцию объектов капитального строительства.

2. В случае, если использование земель или земельного участка, либо его части, на основании данного разрешения привело к порче либо уничтожению плодородного слоя почвы в границах таких земель или земельного участка, либо его части, лицу, которому выдано данное разрешение обязано:

1) привести такие земли или земельный участок, либо его части в состояние, пригодное для их использования в соответствии с разрешенным использованием;

2) выполнить необходимые работы по рекультивации таких земель или земельного участка, либо его части.

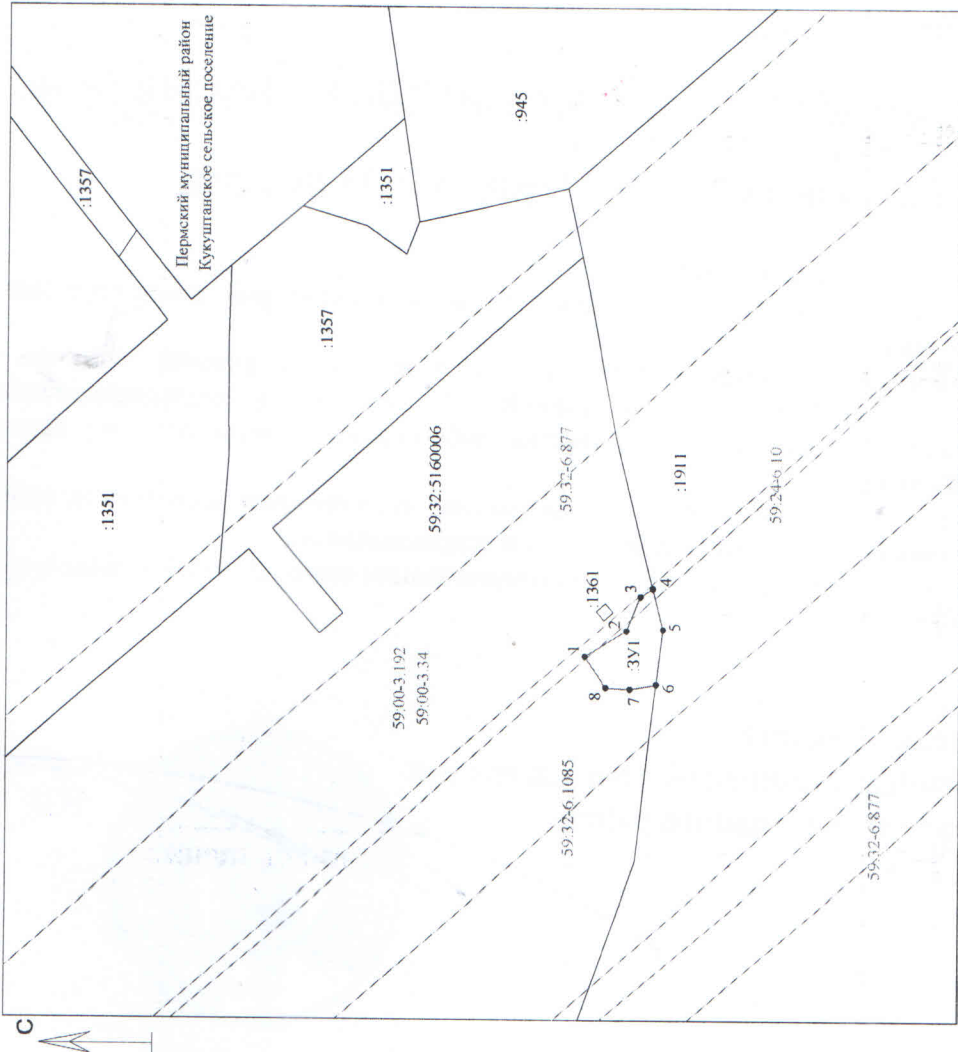
Председатель комитета
имущественных отношений администрации
Пермского муниципального района

(подпись, печать)

Г.В. Мюресов












Схема границ предполагаемых к использованию земель на кадастровом плане территории
Наименование объекта: Текущий ремонт нефтепровода "УПН Кыласово - ПНОС"
Местоположение: Пермский край, Пермский район, Кукуштанское сельское поселение
Площадь земельного участка: 164 кв.м



Система координат МСК 59
 Площадь земельного участка :ЗУ1 - 98 кв.м

Обозначение характерных точек границ	Координаты, м	
	X	Y
1	474731.86	2253877.98
2	474723.73	2253883.02
3	474721.07	2253889.52
4	474718.65	2253891.09
5	474716.61	2253883.21
6	474717.91	2253872.47
7	474723.07	2253871.56
8	474727.76	2253871.88

Условные обозначения:

-  1 - граница испрашиваемого земельного участка
-  - существующая часть границы, сведения о которой имеются в ЕГРН
-  - граница ЗОУИТ
-  - сведения о которой имеются в ЕГРН
-  59:32:5160006 - надпись номера кадастрового квартала
-  59:32-6.877 - надпись учетного номера ЗОУИТ
-  :1361 - надпись кадастрового номера земельного участка, сведения о которой имеются в ЕГРН
-  59:00-3.192 - надпись границы муниципального образования
-  :ЗУ1 - надпись испрашиваемого земельного участка

Масштаб 1:1000